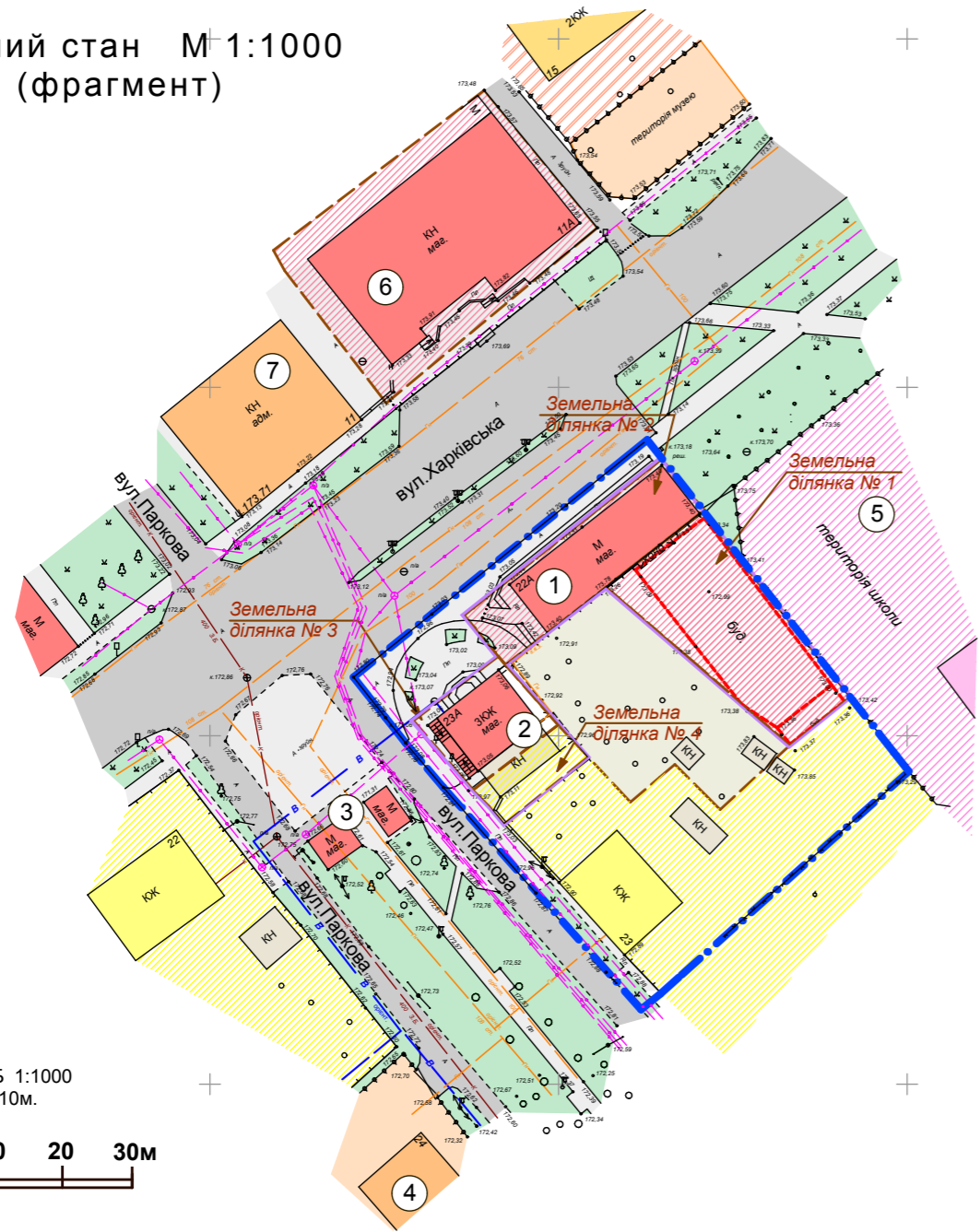
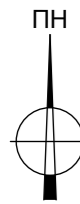
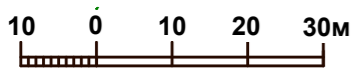


Існуючий стан М 1:1000  
(фрагмент)



МАСШТАБ 1:1000  
1см. - 10м.



**Експлікація будівель та споруд**

№ п.п.	Найменування	Поверховість Ступінь/ вогнестійкості	Примітка
1.	Магазин	1IIIa	Існ.
2.	Магазин	3III	Існ.
3.	Торгівельний павільйон	1IIIa	Існ.
4.	Валківська районна СЕС	1III	Існ.
5.	Валківський ліцей ім. О.Масельського	3II	Існ.
6.	Магазин	1II	Існ.
7.	Громадська будівля	1II	Існ.
8.	Валківський краєзнавчий музей	1III	Існ.

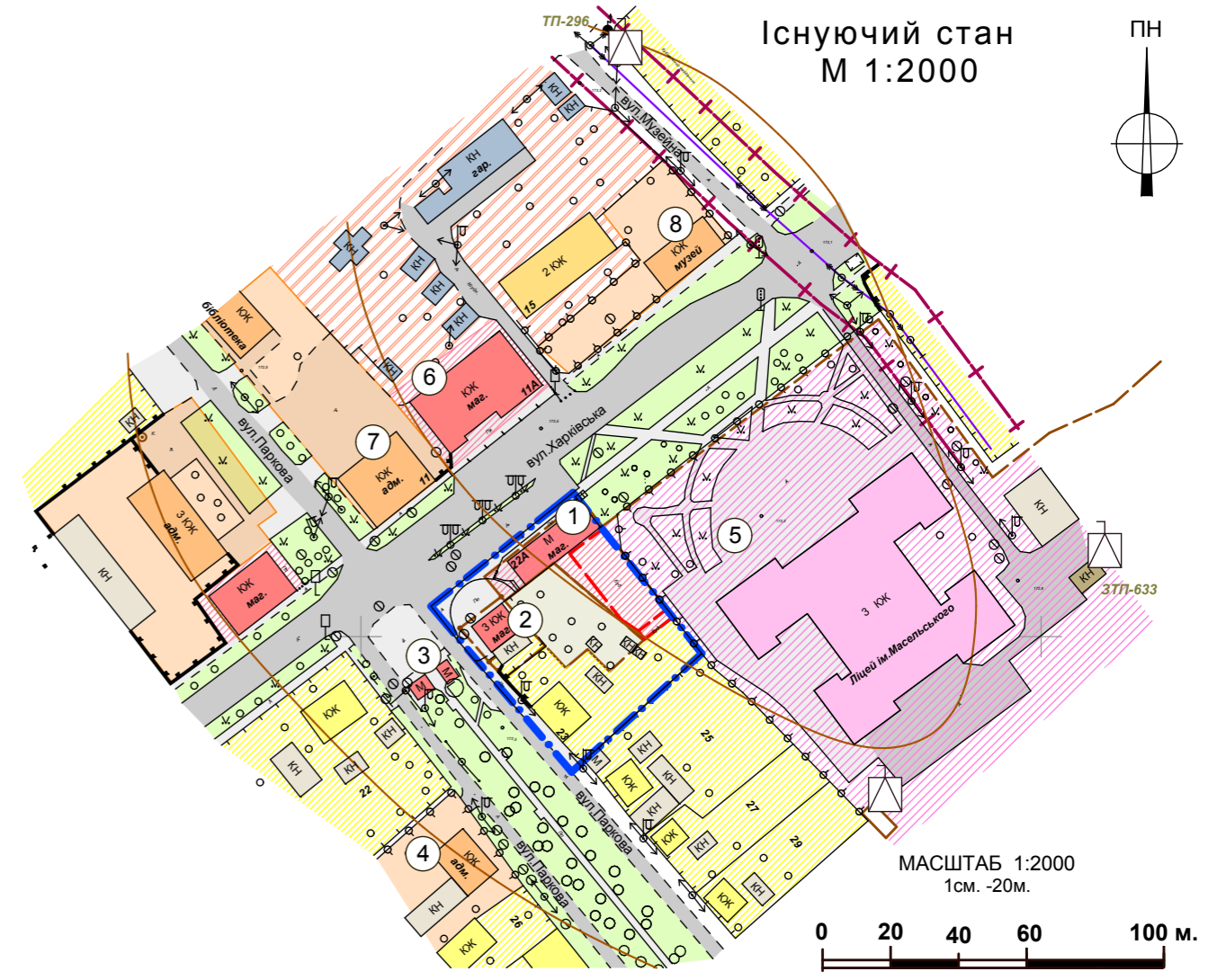
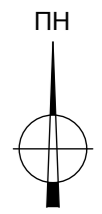
**План існуючого використання території**  
Опорний план. Схема існуючих планувальних обмежень.  
Умовні позначення

Існуючі	Найменування
	Межа території, що розглянута детальним планом території
	Межі територій за кадастровим поділом
	Межа проектних територій
	Громадська забудова (Школа)
	Громадська забудова
	Громадська забудова (Об'єкти повсякденного обслуговування комерційного призначення)
	Садибна житлова забудова
	Господарчі будівлі в межах садибної житлової забудови
	Багатоквартирна житлова забудова
	Гаражна забудова
	Землі с/г призначення (город, ОСГ)
	Об'єкти, що споруджуються
	Вулично-дорожня мережа
	Тротуари, майданчики
<b>Інженерні мережі:</b>	
	Електромережа (охоронна зона ВЛ 0,4 кВ - 2м, ВЛ 10кВ-10м)
	Водопровід (охоронна зона 5м.)
	Каналізаційна мережа (охоронна зона - 3м.)
	Кабельна мережа зв'язку (охоронна зона - 1м.)
	Газопровід (охоронна зона низького тиску 2м, високого тиску 4м.)
	Трансформаторна підстанція
	Охоронна зона ЛЕП 10кВ - 10м

**Примітка:**

1.Топографо-геодезичні вишукування виконанні у 2019 р.

Існуючий стан  
М 1:2000



МАСШТАБ 1:2000  
1см. - 20м.



**Експлікація територій та земельних ділянок**

№ п/п	Найменування	Кіл.	Од. вим.	Примітка
	Загальна площа території, що розглянута ДПТ	0,3283	га	
1	Території, що задіяні у ДПТ, в тому числі:	0,1128	га	
1.1	Земельна ділянка № 1	0,0488	га	Кад.номер 6321210100:00:022:0153
1.2	Земельна ділянка № 2	0,0340	га	Кад.номер 6321210100:00:022:0029
1.3	Земельна ділянка № 3	0,0200	га	Кад.номер 6321210100:00:022:0013
1.4	Земельна ділянка № 4	0,0100	га	Кад.номер 6321210100:00:022:0136

-- 05/20 - ГП

Замовник: Валківська міська рада Харківської області

Ізм.	Кіл.	Лист	N док.	Підпис	Дата	Детальний план території з метою реконструкції магазину продовольчих товарів, що розташований за адресою: Харківська область, м.Валки, вул. Харківська, 22а, обмеженої вулицями: Харківська, Паркова, Стадіонна та Кооперативна	Стадія	Аркуш	Аркушів
							ДПТ	2	
						План існуючого використання території М 1:2000 Фрагмент М 1:1000 (Опорний план. Схема існуючих планувальних обмежень.)	ПП "Неонета"		